

VOORTJE 45 MIERLO





Legenda


 Plangebied

Bestemmingen

 w Wonen


 WR-A1 Waarde - Archeologie 1

 WR-A1.1 Waarde - Archeologie 1.1

 WS-AE Waterstaat - Attentiegebied EHS

Aanduidingen

 [chw] cultuurhistorische waarden

 reconstructiewetzone - extensiveringsgebied

 reconstructiewetzone - verwevingsgebied

0 10 20 40 Meters



Wijzigingsplan : Voortje 45 Mierlo
IMRO idn : NL.IMRO.1771.Voortje45-VP01
Gemeente : Geldrop-Mierlo
Status : Vastgesteld
Datum : 22 april 2021
Formaat : A4
Schaal : 1:1.000